







Vlaams-Brabant

Lennik

Sint-Kwintens-Lennik

 Vertrek in stoet vanop Markt, voor een geneutraliseerde vertrek van 3.8 km <i>Départ en cortège de la 'Markt', pour un départ neutralisé de 3.8 km</i> Markt (N282),  A. Algoetstraat (N282),   G. Van der Steenstraat	-3.8		10:50	10:50	10:50
--	------	--	-------	-------	-------

Gaasbeek

 G. Van der Steenstraat,  Donkerstraat,     Donkerstraat,  Kasteelstraat	-1.7		10:55	10:55	10:56
---	------	--	-------	-------	-------

Officiële Start thv Kasteel van Gaasbeek

 Kasteelstraat	0.0	141.2	10:58	10:58	10:58
---	-----	-------	-------	-------	-------

Sint-Pieters-Leeuw

Vlezenbeek

 Appelboomstraat,   Postweg,  Smidsestraat  (300m),   Postweg,   Vlezenbeeklaan	0.4	140.8	10:59	10:59	10:59
--	-----	-------	-------	-------	-------

Sint-Pieters-Leeuw

  Vlezenbeeklaan,  Victor Nonnemanstraat,   E. Rooselaersstraat,   Lotstraat,   Laaklinde	4.0	137.2	11:04	11:04	11:04
--	-----	-------	-------	-------	-------

Beersel

Lot

 Laaklinde,  (Kanaal Brussel-Charleroi),  Stationstraat,   Breedveld,  Guido Gezellestraat	7.8	133.4	11:10	11:09	11:09
--	-----	-------	-------	-------	-------

Huizingen

 Guido Gezellestraat,  Watermolenstraat,  Sollenberg	9.9	131.3	11:13	11:12	11:12
---	-----	-------	-------	-------	-------


Helling / Côte 1: Sollenberg

500 m - 12.9% Max - 7.6% Avg  Sollenberg	10.6	130.6	11:14	11:13	11:13
--	------	-------	-------	-------	-------

Lot

 Sollenberg,  Kesterbeeklaan	10.7	130.5	11:14	11:14	11:13
--	------	-------	-------	-------	-------

Huizingen

 Menisberg,  Batenborg,  (R0),  Batenborg	11.4	129.8	11:15	11:15	11:14
---	------	-------	-------	-------	-------

Dworp

 Batenborg,   Lotsesteenweg	12.1	129.1	11:17	11:16	11:15
--	------	-------	-------	-------	-------

Helling / Côte 2: Bruineput

1200 m - 10.9% Max - 5.7% Avg  Lotsesteenweg,   Alsebergsesteenweg (N231)	13.2	128.0	11:18	11:17	11:16
---	------	-------	-------	-------	-------

Alseberg


 Steenweg naar Halle (N231)	16.2	125.0	11:23	11:22	11:21
--	------	-------	-------	-------	-------

Sint-Genesius-Rode

 Hallesesteenweg (N231)	16.8	124.4	11:24	11:23	11:21
--	------	-------	-------	-------	-------

Beersel

Alseberg

 Steenweg naar Halle (N231),  Steenweg naar Eigenbrakel (N235)	17.9	123.3	11:25	11:24	11:23
--	------	-------	-------	-------	-------

Sint-Genesius-Rode

 Eigenbrakelse steenweg (N235)	18.1	123.1	11:26	11:24	11:23
---	------	-------	-------	-------	-------

Helling / Côte 3: Eigenbrakelsesteenweg





















































900 m - 6.1% Max - 4.9% Avg  Eigenbrakelse steenweg (N235)	18.9	122.3	11:27	11:26	11:24
--	------	-------	-------	-------	-------














Brabant-Wallon






Braine-l'Alleud

 Chaussée d'Alseberg (N235),   Chaussée de Tubize (N246)	20.9	120.3	11:30	11:29	11:27
---	------	-------	-------	-------	-------

Braine-le-Château

	km +	km -	39 km/h	41 km/h	43 km/h
Wauthier-Braine  Chaussée de Tubize (N246),  (E19),  Chaussée de Tubize (N246),  Rue de Mont-Saint-Pont (N246)	25.9	115.3	11:38	11:36	11:34
Braine-le-Château  Rue de Mont-Saint-Pont (N246),  Rue de Nivelles (N28)	28.1	113.1	11:41	11:39	11:37
 Helling / Côte 4: Rue de Nivelles 2000 m - 6.2% Max - 4% Avg  Rue de Nivelles (N28)	31.2	110.0	11:46	11:44	11:42
Ittre Haut-Ittre  Chaussée de Nivelles (N28),  Chaussée de Nivelles (N28)	31.9	109.3	11:47	11:45	11:42
Braine-l'Alleud  Rue de Hal (N28),  (E19)					
Bois-Seigneur-Isaac  Rue de Hal (N28)	33.8	107.4	11:50	11:47	11:45
 Litter Zone  Rue de Hal (N28)					
 Feed Zone  Rue de Hal (N28)	34.3	106.9	11:51	11:48	11:46
 Litter Zone  Rue de Hal (N28),  Rue Armand de Moor (N280),  Rue de Bois Planté (N280)					
Lillois - Witterzée  Rue du Bois Planté (N280),  Rue de l'Epine Pucelle (N280),  Grand'Route (N27)	36.7	104.5	11:54	11:52	11:49
Ophain - Bois-Seigneur-Isaac  Grand'Route (N27)	40.8	100.4	12:01	11:58	11:55
Braine-l'Alleud  Chaussée de Nivelles (N27),  Chaussée de Nivelles (N27)	41.5	99.7	12:02	11:59	11:56
Waterloo  Chaussée de Nivelles (N27),  Chaussée de Louvain (N253),  Chaussée de Louvain (N253),  (R0),  Chaussée de Louvain (N253),  Chaussée de Louvain (N253),  Chaussée de Louvain (N253)	45.4	95.8	12:08	12:04	12:01
Lasne Ohain-Ransbeck  Chaussée de Louvain (N253)	47.7	93.5	12:11	12:08	12:05
La Hulpe  Avenue Reine Astrid (N253),  Avenue Reine Astrid (N253),  Avenue Reine Astrid (N253),  Avenue Reine Astrid (N253),  Rue des Combattants (N253),  Rue François Dubois (N253)	51.1	90.1	12:17	12:13	12:09
 Helling / Côte 5: Rue François Dubois 900 m - 5.9% Max - 4.1% Avg  Chaussée de La Hulpe (N253)	54.2	87.0	12:21	12:17	12:14
Vlaams-Brabant Overijse Maleizen  Terhulpensesteenweg (N253),  Terhulpensesteenweg (N253)	54.8	86.4	12:22	12:18	12:14
Overijse  Terhulpensesteenweg (N253),  (E411),  Terhulpensesteenweg (N253)	57.3	83.9	12:26	12:22	12:18
  Terhulpensesteenweg (N253)					
 Feed Zone  Terhulpensesteenweg (N253)	57.5	83.7	12:26	12:22	12:18






















	km +	km -	39 km/h	41 km/h	43 km/h
 Litter Zone					
↑ Terhulpensesteenweg (N253), → Hertstraat					
 Helling / Côte 6: Hertstraat	60.0	81.2	12:30	12:26	12:22
700 m - 9.4% Max - 4.7% Avg					
← Nijvelsebaan (N218), → Waversessesteenweg (N4), ← Abstraat					
Terlanen	63.5	77.7	12:36	12:31	12:27
↑ Abstraat, ← Moskesstraat					
 Helling / Côte 7: Moskesstraat	65.0	76.2	12:38	12:33	12:29
500 m - 9.2% Max - 14.9% Avg					
↑ Moskesstraat 500m, → Bollestraat, → Bollestraat, → Leuvensestraat					
Huldenberg	66.9	74.3	12:41	12:36	12:31
↑ Wolfshaegen, ← Holstheide					
 Helling / Côte 8: Holstheide	68.1	73.1	12:43	12:38	12:33
1000 m - 11.5% Max - 5.3% Avg					
← Stroobantsstraat, ↑ Koxberg, → Koxberg, ↑ Elzasstraat, ← De Peuthystraat (N253)					
Overijse	71.6	69.6	12:48	12:43	12:38
↑ Dreef (N253), → Waversessesteenweg (N4)					
 Helling / Côte 9: S-Bocht Overijse	75.2	66.0	12:54	12:48	12:43
1300 m - 5.7% Max - 4.2% Avg					
↑ Brusselsesteenweg (N4)					
 Aankomstlijn / Ligne d'arrivée	75.4	65.8	12:54	12:48	12:43
1ste lokale ronde van 21.9 km					
1er Circuit local de 21.9 km					
↑ Brusselsesteenweg (N4), ← Sint-Annastraat, → Terspautloosweg, ← Fr. Verbeekstraat, → Hagaard					
 Helling / Côte 10: Hagaard	78.1	63.1	12:58	12:52	12:47
300 m - 13.5% Max - 10.2% Avg					
→ Kerkeweg, ← Terhulpensesteenweg (N253)					
 ↑ Terhulpensesteenweg (N253)					
 Feed Zone	79.5	61.7	13:00	12:54	12:49
↑ Terhulpensesteenweg (N253)					
 Litter Zone					
↑ Terhulpensesteenweg (N253), → Hertstraat					
 Helling / Côte 11: Hertstraat	81.9	59.3	13:04	12:58	12:52
700 m - 9.4% Max - 4.7% Avg					
← Nijvelsebaan (N218), → Waversessesteenweg (N4), ← Abstraat					
Terlanen	85.5	55.7	13:09	13:03	12:57
↑ Abstraat, ← Moskesstraat					
 Helling / Côte 12: Moskesstraat	86.9	54.3	13:12	13:05	12:59
500 m - 9.2% Max - 14.9% Avg					
↑ Moskesstraat 500m, → Bollestraat, → Bollestraat, → Leuvensestraat					
Huldenberg	88.9	52.3	13:15	13:08	13:02
↑ Wolfshaegen, ← Holstheide					
 Helling / Côte 13: Holstheide	90.0	51.2	13:16	13:10	13:04
1000 m - 11.5% Max - 5.3% Avg					
← Stroobantsstraat, ↑ Koxberg, → Koxberg, ↑ Elzasstraat, ← De Peuthystraat (N253)					
Overijse	93.5	47.7	13:22	13:15	13:08
↑ Dreef (N253), → Waversessesteenweg (N4)					

	km +	km -	39 km/h	41 km/h	43 km/h
Helling / Côte 14: S-Bocht Overijse 1300 m - 5.7% Max - 4.2% Avg ↑ Brusselsesteenweg (N4)	97.1	44.1	13:27	13:20	13:13
Aankomstlijn / Ligne d'arrivée 2de lokale ronde 2me Circuit local ↑ Brusselsesteenweg (N4), ← Sint-Annastraat, ← ↘ Terspautlosweg, ← Fr. Verbeekstraat, → Hagaard	97.3	43.9	13:28	13:20	13:14
Helling / Côte 15: Hagaard ⚠ → Kerkeweg, ← Terhulpensesteenweg (N253) ↑ Terhulpensesteenweg (N253)	100.1	41.1	13:32	13:24	13:18
Feed Zone ↑ Terhulpensesteenweg (N253)	101.4	39.8	13:34	13:26	13:19
Litter Zone ↑ Terhulpensesteenweg (N253), → Hertstraat					
Helling / Côte 16: Hertstraat 700 m - 9.4% Max - 4.7% Avg -  ← Nijvelsebaan (N218), → Waverseseesteeweg (N4), ← Abstraat	103.8	37.4	13:38	13:30	13:23
Terlanen ↑ Abstraat, ← Moskesstraat	107.4	33.8	13:43	13:35	13:28
Helling / Côte 17: Moskesstraat 500 m - 9.2% Max - 14.9% Avg  ↑ Moskesstraat  500m, → ↘ Bollestraat, → Bollestraat, → ↘ Leuvensestraat	108.8	32.4	13:45	13:37	13:30
Huldenberg ↑ Wolfshaegen, ← Holstheide	110.8	30.4	13:48	13:40	13:33
Helling / Côte 18: Holstheide 1000 m - 11.5% Max - 5.3% Avg  ← Stroobantsstraat, ↑ Koxberg, → Koxberg, ↑ Elzasstraat, ← De Peuthystraat (N253)	112.0	29.2	13:50	13:42	13:34
Overijse ↑ Dreef (N253), → Waverseseesteeweg (N4)	115.5	25.7	13:56	13:47	13:39
Helling / Côte 19: S-Bocht Overijse 1300 m - 5.7% Max - 4.2% Avg ↑ Brusselsesteenweg (N4)	119.1	22.1	14:01	13:52	13:44
Aankomstlijn / Ligne d'arrivée Aanvang laatste Ronde Début du dernier Tour ↑ Brusselsesteenweg (N4), ← Sint-Annastraat, ← ↘ Terspautlosweg, ← Fr. Verbeekstraat, → Hagaard	119.3	21.9	14:01	13:52	13:44
Helling / Côte 20: Hagaard ⚠ → Kerkeweg, ← Terhulpensesteenweg (N253)	122.0	19.2	14:06	13:56	13:48
Litter Zone ↑ Terhulpensesteenweg (N253), → Hertstraat	123.3	17.9	14:08	13:58	13:50
Helling / Côte 21: Hertstraat 700 m - 9.4% Max - 4.7% Avg -  ← Nijvelsebaan (N218), → Waverseseesteeweg (N4), ← Abstraat	125.8	15.4	14:11	14:02	13:53
Terlanen ↑ Abstraat, ← Moskesstraat	129.3	11.9	14:17	14:07	13:58



wsc Rode Sportief

Woensdag 13 april - Mercredi 13 avril 2022
Brabantse Pijl - Flèche Brabançonne
Elite vrouwen - Femmes elite
Wegwijzer - Itinéraire

	km +	km -	39 km/h	41 km/h	43 km/h
 Helling / Côte 22: Moskesstraat 500 m - 9.2% Max - 14.9% Avg  Moskesstraat  500m,  Bollestraat,  Bollestraat,  Leuvensestraat	130.7	10.5	14:19	14:09	14:00
Huldenberg  Wolfshaegen,  Holstheide	132.7	8.5	14:22	14:12	14:03
 Helling / Côte 23: Holstheide 1000 m - 11.5% Max - 5.3% Avg  Stroobantsstraat,  Koxberg,  Koxberg,  Elzasstraat,  De Peuthystraat (N253)	133.9	7.3	14:24	14:14	14:05
Overijse  Dreef (N253)	137.4	3.8	14:29	14:19	14:10
 Litter Zone  Dreef (N253),  Waversesteeweg (N4)	139.1	2.1	14:32	14:21	14:12
 Helling / Côte 24: S-Bocht Overijse 1300 m - 5.7% Max - 4.2% Avg  Brusselsesteenweg (N4)	141.0	0.2	14:35	14:24	14:15
 Aankomst / Arrivée	141.2	0.0	14:35	14:25	14:15